



Rainer Jaurisch  
Lessingstraße 12  
D-12169 Berlin

[rainer@jaurisch.de](mailto:rainer@jaurisch.de)



# Gran Paradiso für Genießer

14.-31.07.2012



## GRAN PARADISO GENIESSEN

Der Gebirgsstock des Gran Paradiso erhebt sich südlich der beiden höchsten Alpenmassive, des Mont Blanc und des Monte Rosa. Charakteristisch für das Massiv sind tiefe Taleinschnitte mit steilen Felshängen und spitzen Berggipfeln. Zum Teil ist es mit mächtigen Gletschern bedeckt. Der Gran-Paradiso-Nationalpark ist aus einem 1856 zum Schutz des Alpensteinbocks geschaffenen Jagdreservat hervorgegangen. Diese Wandertour überschreitet den höchstgelegenen Pass des Hochwanderweges "Alta-Via-Nr.2" des Aostatals mit 3296 M.

### 1. Tag: Eigene Anreise nach St-Gervais

Begrüßung um 18:30 in Saint-Gervais, Hotel Maison Blanche, Ausrüstungscheck und Besprechung  
Übernachtung im Hotel Maison Blanche in St-Gervais

### 2. Tag: San-Grato-See, Valgrisenche

Mit dem Minibus fahren wir durch den Mont-Blanc-Tunnel ins Aostatal nach Bonne (Valgrisenche), 1800 m. Aufstieg über Almen nach Arp-Vieille und Überschreitung des PASSES zwischen dem Mont-Pelat und dem Mont-Arp-Vieille, 2670 m. Querweg zum San-Grato-See, Abstieg nach Rognettaz, 1900 m, Kurzer Transfer zurück nach Bonne

↑900 m ↓800 m, Gehzeit 6 Std. Übernachtung im Hotel Perret 2\* in Bonne, 1800 m

### 3. Tag: Biwak Ravelli, 2839 m, Epée-Hütte, 2375 m

Transfer nach Ussellières, am Ende von Valgrisenche, Aufstieg Richtung Mont-Forchat nach dem Ravelli Biwak, am Fuß des Infernet-Gletscher, 2839 m, Abstieg zurück bis zur Wegabzweigung, Querweg Richtung Epée-Hütte, wo wir übernachten

↑1200 m ↓650 m, Gehzeit 5-6 Std. Übernachtung in der Epée-Hütte, 2375 m

### 4. Tag: Col Fenêtre, 2875 m, Val de Rhêmes, 1700 m

Aufstieg direkt oberhalb der Hütte nach Col Fenêtre, 2875 m, eine Scharte durch den Felsen zwischen Valgrisenche und Val de Rhêmes, der Abstieg ist steil am Anfang und direkt nach Rhêmes Notre-Dame

↑500 m ↓1200 m, Gehzeit 5 Std. Übernachtung im Hotel 3\* in Rhêmes, 1700 m

### 5. Tag: Col Rosset, 3025 m - Rosset-Seen - Citta-di-Chivasso-Hütte, 2604 m

Kurzer Transfer nach Thumel, 1875 m. Um ein neues Tal zu besuchen, müssen wir heute auf die Höhe von 3000 m aufsteigen. Der Aufstieg zum Col Rosset bietet oft Steinböcke oder Gämse zu beobachten. Kurzer Abstieg zum Plateau Rosset und seinen zahlreichen Bergseen. Heute bleibt das Reisegepäck im Tal: Zahnbürste, Waschlappen und Nachtmütze finden Platz in unserem Tagesrucksack.

↑1150 m ↓500 m, Gehzeit 6 Std. Übernachtung in der Citta-di-Chivasso-Hütte, 2604 m

### 6. Tag: Pian del Nivolet, Plan Borgnoz, Meyes, Pont Valsavarenche 1994 m

Es geht sehr gemütlich in das Nivolet-Hochtal. Wir bleiben links, wo eine Alpenstrasse gebaut werden sollte, wie auf einem Balkonweg gegenüber des Gran Paradiso

↑200m ↓700 m, Gehzeit 5 Std. Übernachtung in Hotel 3\* in Pont 1994 m.

### 7. Tag: Transfer nach Cogne - Herbetet - Victor Sella Hütte 2579 m

Mit dem Minibus fahren wir 50 km nach Cogne, das nächste Tal im Gran-Paradiso-Gebiet. Der Parkplatz ist in Valnontey, am Rande des National-Parks, 1660 m. Wir laufen circa 5 km im Valnontey-Tal bis 1880 m, bevor wir den Aufstieg Richtung Herbetet beginnen. Von Herbetet, 2441 m, führt der Weg zur Vittorio-Sella-Hütte über steile, teils vorstehende Hänge und erfordert eine gewisse Vorsicht. Eine kurze Strecke ist mit einem Klettersteig und Halteseilen ausgestattet.

↓1000 m ↓100m, Gehzeit 5 bis 6 Std. Übernachtung in der Vittorio-Sella-Hütte 2579 m

### 8. Tag: Col Lauson 3296 m - Valsavarenche Eaux Rousses 1666 m

Der Col Lauson ist der höchstgelegene Pass des Hochwanderweges "Alta-Via-Nr.2" des Aostatals mit 3296 Metern Höhe. Eine Strecke ist mit Halteseilen ausgestattet. Sehr langer Abstieg ins Levisnontal nach Eaux-Rousses (Valsavarenche). Transfer nach St-Gervais

↓750 m ↓1600m, Gehzeit 6 Std. Übernachtung im Hotel Maison Blanche in St-Gervais

### 9. Tag: Abreise: Nach dem Frühstück, individuelle Abreise vom Hotel.





Expert du guemuttliché art de vivre  
**Pierre Pisano**





14.07.2012

## Anreise von Guido & Stefan zu den Kölner Lichtern






## Tageswanderung im Westerwald bei Windhagen















## Stadtbesichtigung Metz und Nancy





















17.07.2012

# Wanderung in den Vogesen an der Moselquelle, Stadtbesichtigung Belfort

























Col du  
Ballon d'Alsace  
altitude 1171 m



**Hôtel Restaurant LES CAPUCINS**  
SARL CAP NEUF  
Au capital de 40 000 €  
20 Faubourg de Montbéliard  
90000 BELFORT  
Tél. 03 84 28 04 60 - Fax 03 84 55 00 92  
hotel-des-capucins@wanadoo.fr  
Siret 514 624 121







18.07.2012

# Wanderung La Tour de Moron (Jura), Besichtigung von Biel











Auberge Sur la Côte  
Fam. Christen  
2748 Souboz  
Tél. 032 484 92 26






**LAGO LODGE**

backpacker herberge, bistro und  
brauerei am bielersee • schweiz

uferweg 5 • 2560 nidau / biel-bienne • schweiz  
sleep@lagolodge.ch • www.lagolodge.ch • tel +41(0)32 331 37 32





# Besteigung des Gehrihorns, Besichtigung von Interlaken












Grathütte Pl. 2079	30 Min.	Gehrihorn	2130 m	Ramslauenen 1 Std. 20 Min.
Giesigrat	1 Std. 30 Min.			Reichenbach 3 Std.
Blausee - Mitholz	4 Std.			Frutigen 3 Std.











**Schweizer  
Jugendherbergen**  
Jugendherberge Interlaken  
Am Bahnhof Ost / Untere Bönigstrasse 3  
3800 Interlaken / Schweiz

Reguläre Warenaufnahme und Einzahlung  
**chaubert eg**  
3800 Unterseen. 033 822 3169



## Wanderung zur Wildhornhütte und auf das Iffighore











Iffigensee Iffigenalp	35 Min. 1 Std. 50 Min.	Iffighore 2378 m
--------------------------	---------------------------	---------------------









21.07.2012

## Wanderung zu den Simmenfällen, Übernachtung in Saanen







Räzibergwanderweg



Siebenbrunnen - Die Karstquelle







Barbarabrücke  
(Aussichtspunkt)














## Wanderung zur Geltenhütte, Treffpunkt in St. Gervais







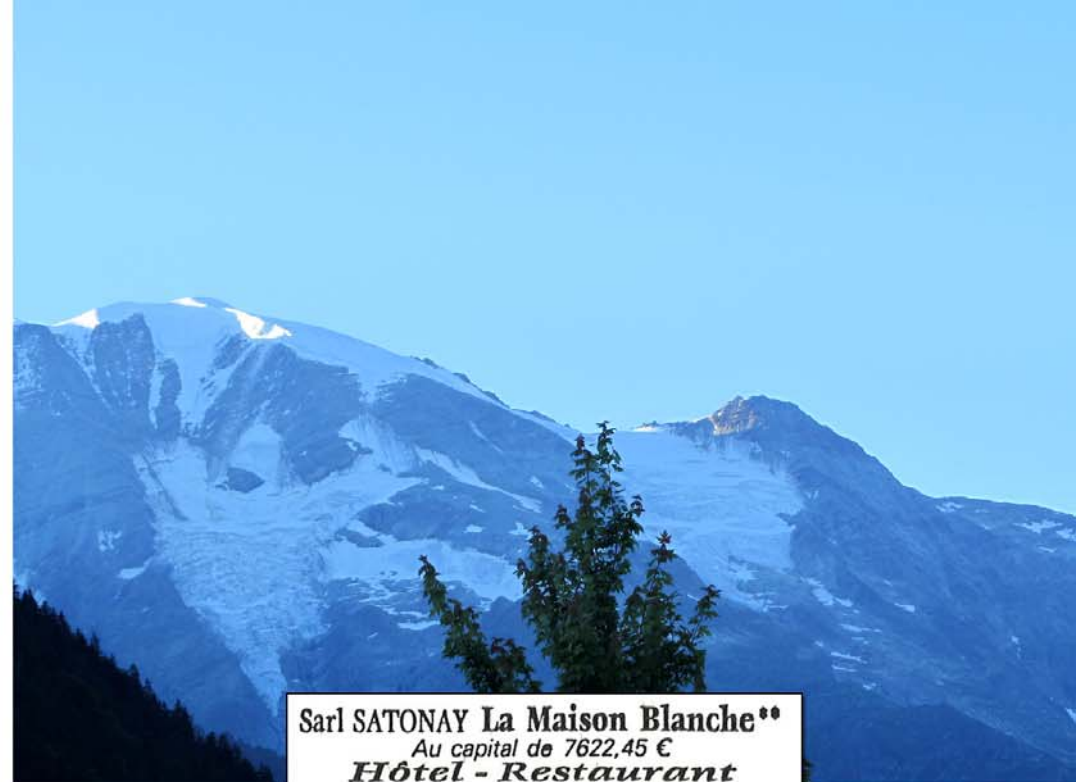












**Sarl SATONAY La Maison Blanche\*\***  
Au capital de 7622,45 €  
**Hôtel - Restaurant**  
64, rue du Vieux Pont  
74170 SAINT GERVAIS LES BAINS  
Tél. 04 50 47 75 81 - Fax 09 70 63 07 89  
Siret 379 926 041 APE 5510 Z TVA intra FR 06 379 926 041





## Wanderung zum San Grato See im Valgrisenche























## Wanderung zum Bivacco Ravelli und zum Chalet de l'Epée



**ALBERGO PERRET**  
 di Francesco Follis  
 Fraz. Bonne, 2 - 11010 Valgrisenche  
 Tel. 0165 97107 - Fax 0165 97220  
[www.hotelperret.com](http://www.hotelperret.com)















Refuge  
*Chalet de l'Epée*  
m. 2.370

**VALGRISENCHÉ**  
Valle d'Aosta

☎ 0165 97215  
(abitazione) 0165 762696  
[info@rifugioepee.com](mailto:info@rifugioepee.com)





25.07.2012

# Überschreitung Col Fenêtre ins Val de Rhêmes





















26.07.2012

# Überschreitung des Col Rosset zur Pian del Nivolet

























27.07.2012

# Wanderung auf einem Balkonweg über dem Valsavarenche
















**HOTEL RISTORANTE GENZIANELLA**  
 L.C.D.F.: Loc. Pont, 1e2 - 11010 Valsavarenche (Ao)  
 Gestione "Mont Fleury s.n.c. di Glarey Luciano e C."  
 D.F.: 11010 Saint-Pierre (Ao) - Loc. La Piece n° 9  
 Telefoni 0165.95.3.93 - 329.82.51.2.36  
 C.F. - P.I. - R.I. di Aosta 00638340075 - REA 57775







## Aufstieg im Val di Cogne zur Rifugio Vittorio Sella


































29.07.2012

# Überschreitung des Col du Loson nach Eaux Rousses









